




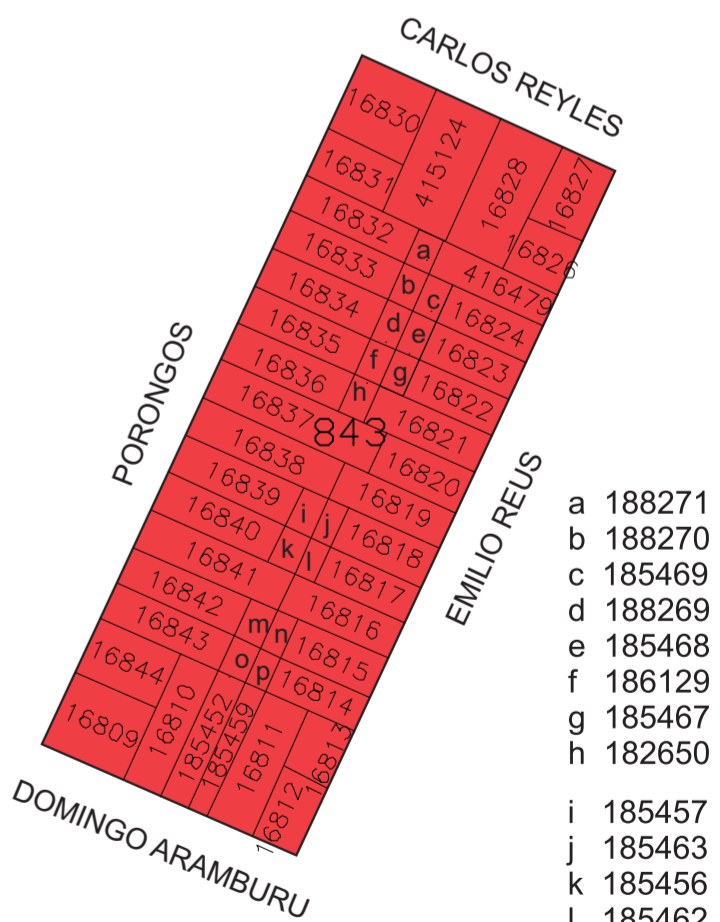
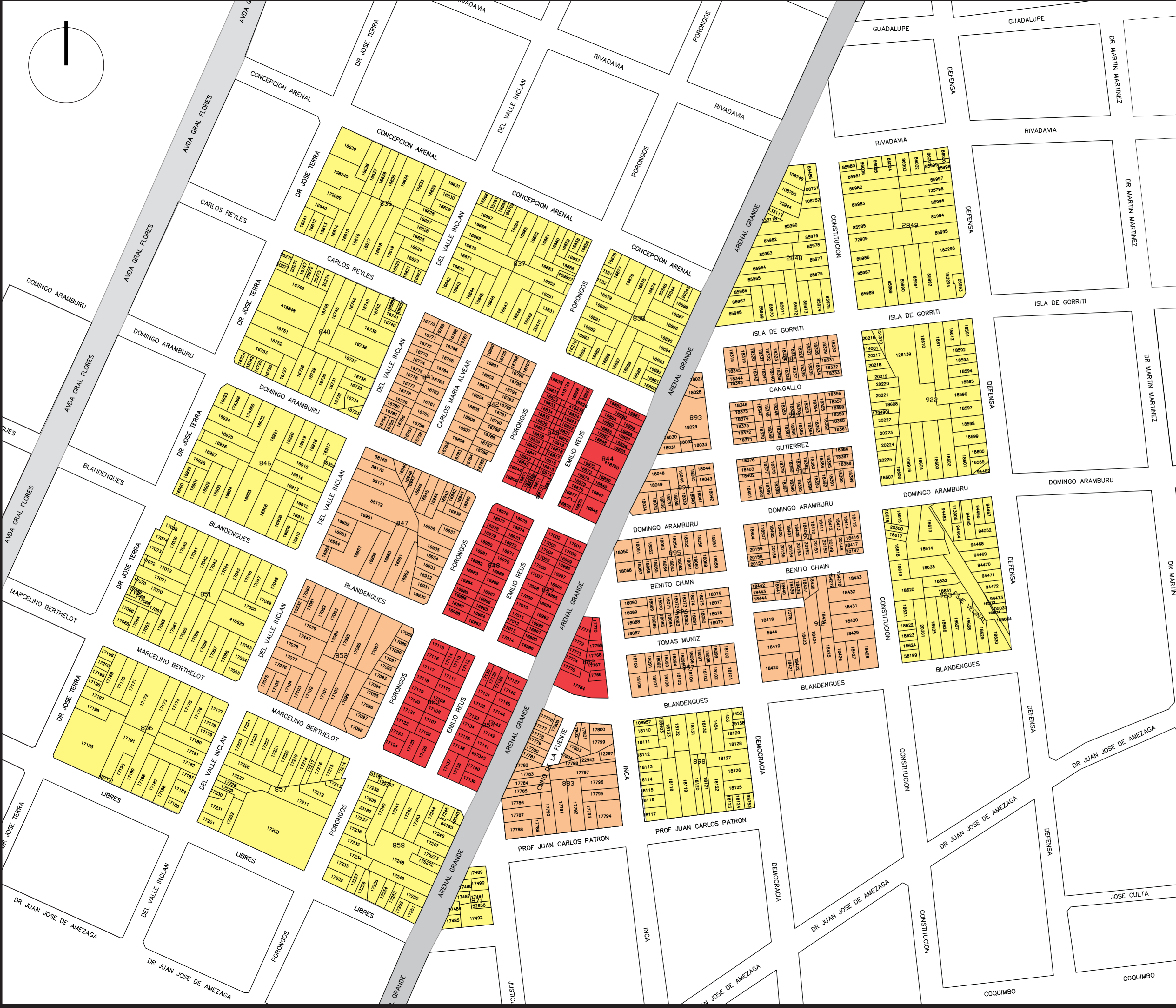
# REUS NORTE

INTENDENCIA MUNICIPAL DE MONTEVIDEO 

DEPARTAMENTO DE PLANIFICACIÓN DIVISIÓN PLANIFICACIÓN TERRITORIAL Unidad del Patrimonio

## REFERENCIAS

-  MONUMENTO HISTÓRICO NACIONAL
-  AREA TESTIMONIAL
-  AREA DE PROXIMIDAD TESTIMONIAL
-  VIAS PRINCIPALES



- a 188271
- b 188270
- c 185469
- d 188269
- e 185468
- f 186129
- g 185467
- h 182650
- i 185457
- j 185463
- k 185456
- l 185462
- m 185454
- n 185461
- o 185453
- p 185460

NORMATIVA DEPARTAMENTAL vigente para la zona:

ART D 537.11 al ART D 537.25