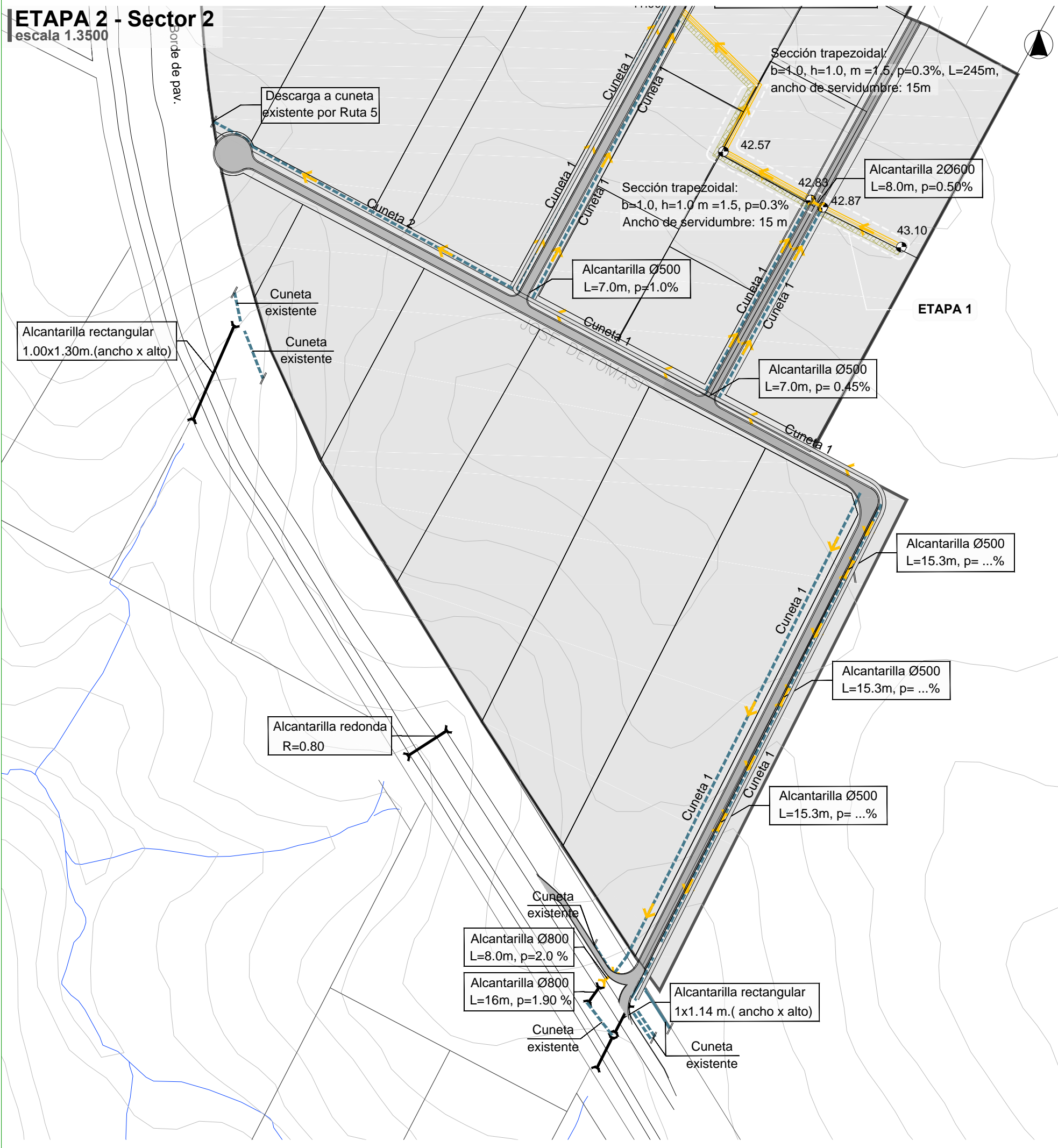
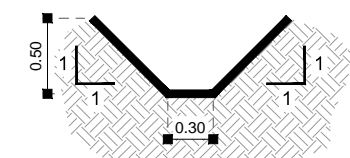


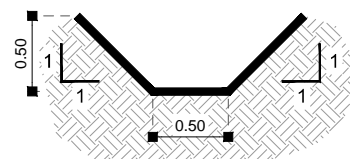
ETAPA 2 - Sector 2
escala 1:3500



Detalle Perfil Cuneta 1
escala 1.50



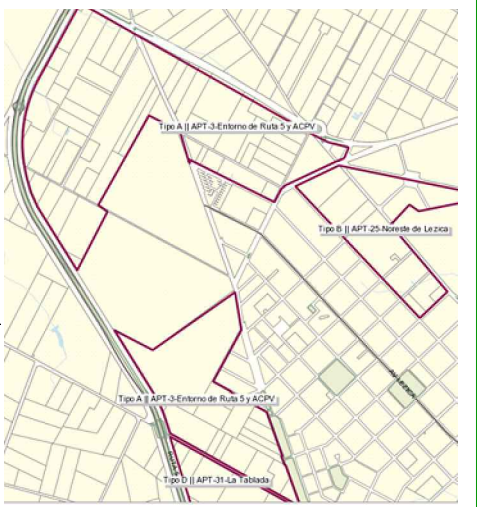
Detalle Perfil Cuneta 2
escala 1.50



REFERENCIAS

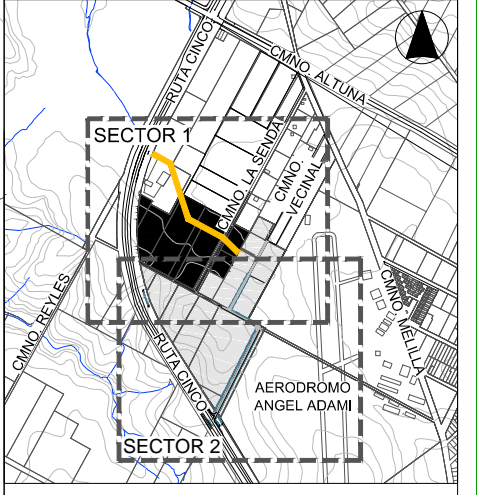
SIMBOLO	DENOMINACIÓN
	SENTIDO DEL FLUJO
	ALCANTARILLA PROYECTADA
	ALCANTARILLA EXISTENTE
	CUNETA PROYECTADA
	CUNETA EXISTENTE
	CAMINO DE SERVICIO
44.26 →	NIVEL ALTIMETRICO PROYECTADO

INTENDENCIA DE MONTEVIDEO
Desarrollo del
Area Potencialmente Transformable
APT 3
P.A.I. MELILLA OESTE



Sectores del APT 3
de acuerdo a las DD de Montevideo

UBICACION



DRENAJE PLUVIAL
DETALLES DEL SECTOR II
PROPUESTA

EQUIPO DE LA INTENDENCIA DE MONTEVIDEO:

EQUIPO CONSULTOR
Ing. Vial Marcelo Patternostro; Ing. Hidr. Gabriel Diaz
Ing. Agr. María Noel García; Econ. Leonardo Goday

Escala 1:3.500	Fecha Set. 2016	Lámina
Titular: Enrique Bentancur		III-09
Técnico: María José Iglesias		