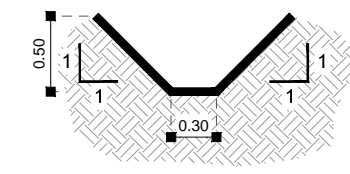
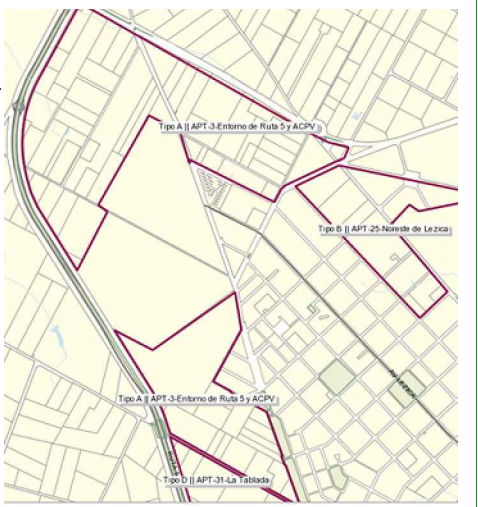


ETAPA 1 - Sector 1
escala 1:3500

Detalle Perfil Cuneta 1
escala 1.50



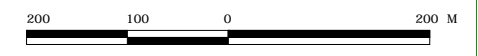
INTENDENCIA DE MONTEVIDEO
Desarrollo del
Area Potencialmente Transformable
APT 3
P.A.I. MELILLA OESTE



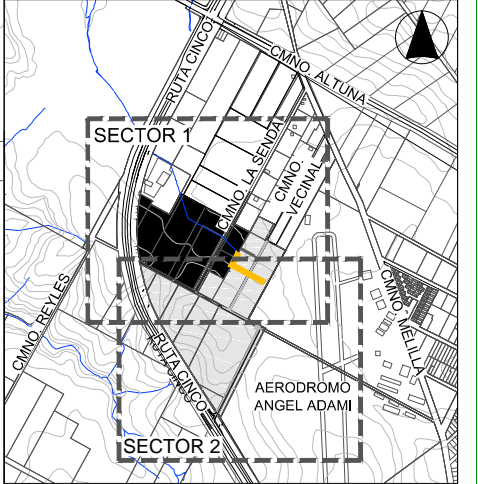
REFERENCIAS

SIMBOLO	DENOMINACIÓN
	SENTIDO DEL FLUJO
	ALCANTARILLA PROYECTADA
	ALCANTARILLA EXISTENTE
	CUNETA PROYECTADA
	CUNETA EXISTENTE
	CAMINO DE SERVICIO
44.26	NIVEL ALTIMETRICO PROYECTADO

Sectores del APT 3
de acuerdo a las DD de Montevideo



UBICACION



DRENAJE PLUVIAL
DETALLES DEL SECTOR I
PROPUESTA EN LA FASE 1

EQUIPO DE LA INTENDENCIA DE MONTEVIDEO:

EQUIPO CONSULTOR
Ing. Vial Marcelo Patternostro; Ing. Hidr. Gabriel Diaz
Ing. Agr. María Noel García; Econ. Leonardo Goday

Escala 1:3.500	Fecha Set. 2016	Lámina
Titular: Enrique Bentancur		III-13
Técnico: María José Iglesias		

