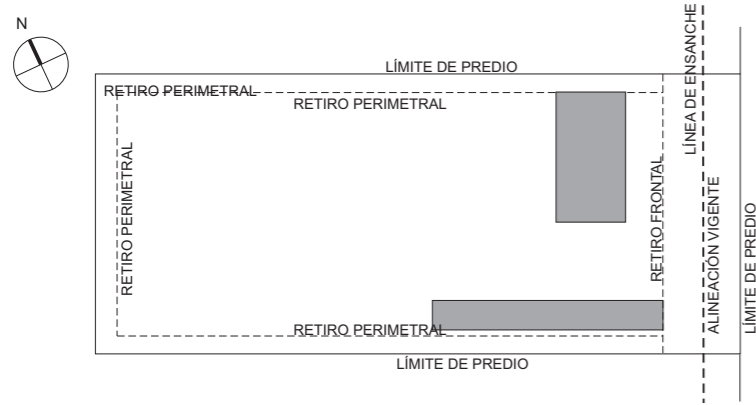
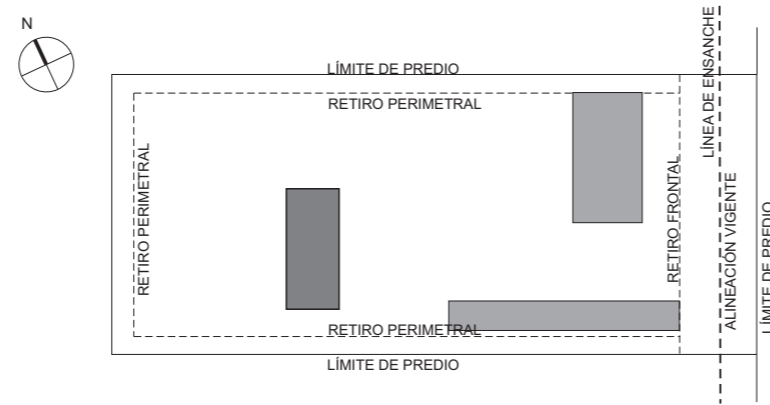


F.O.S

ESQUEMAS DE F.O.S EXISTENTE



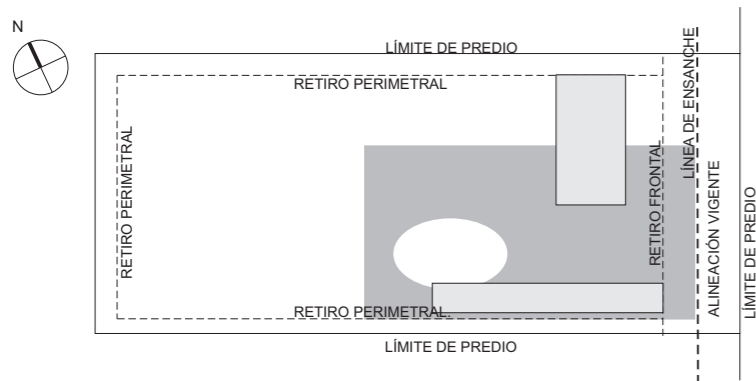
ESQUEMAS DE F.O.S PROPUESTO



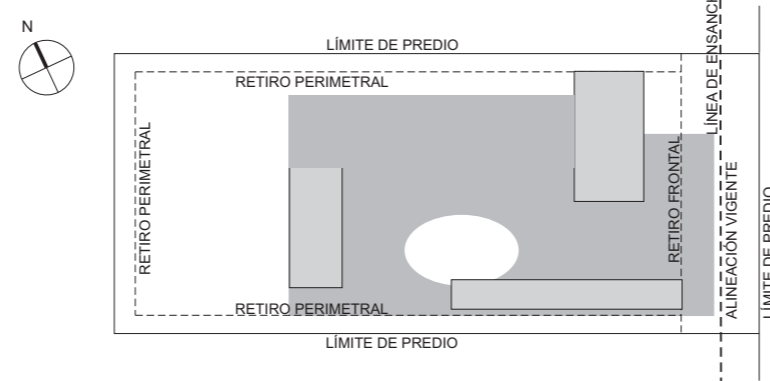
ÁREA QUE COMPUTA PARA F.O.S según Art. D223.288	%	m2
F.O.S REGLAMENTARIO MÁXIMO:		
ÁREA AUTORIZADA:		
ÁREA A REGULARIZAR:		
ÁREA A AMPLIAR:		
PROPUESTO F.O.S TOTAL:		
EXCESO:		
OBSERVACIONES:		

F.I.S

ESQUEMAS DE F.I.S EXISTENTE



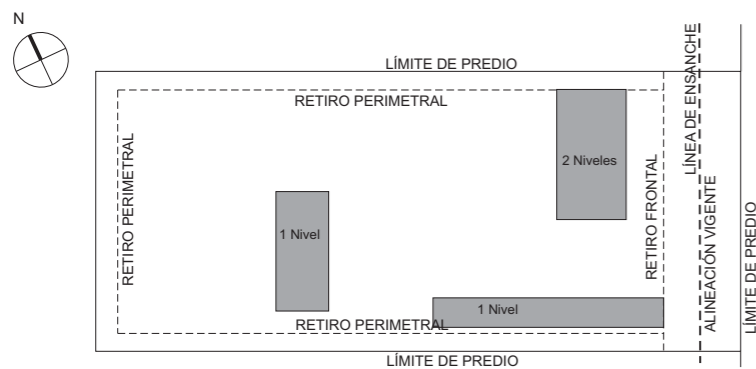
ESQUEMAS DE F.I.S PROPUESTO



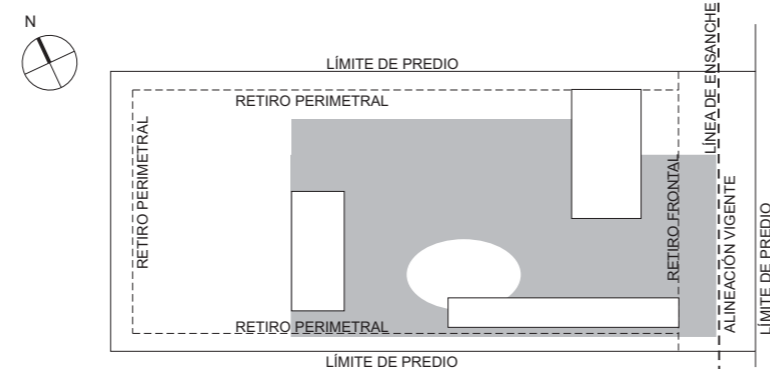
ÁREA QUE COMPUTA PARA F.I.S según Art. D223.289	%	m2
F.I.S REGLAMENTARIO MÁXIMO:		
ÁREA AUTORIZADA:		
ÁREA A REGULARIZAR:		
ÁREA A AMPLIAR:		
PROPUESTO F.I.S TOTAL:		
EXCESO:		
OBSERVACIONES:		

SUPERFICIE UTILIZADA

SUPERFICIE CUBIERTA:

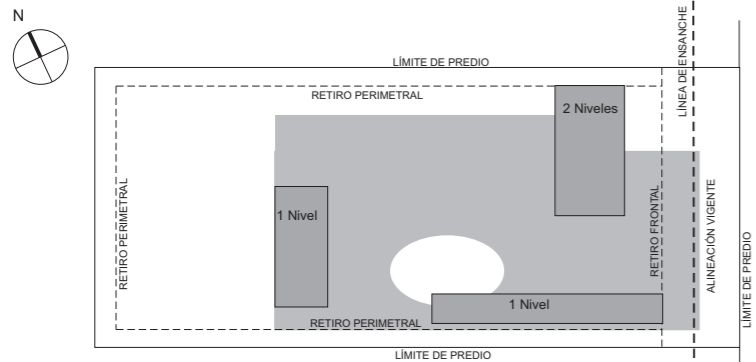


SUPERFICIE A CIELO ABIERTO



SUPERFICIE UTILIZADA PARA LA ACTIVIDAD según Art. D223._____	SUPERFICIE CUBIERTA	SUPERFICIE A CIELO ABIERTO
SUPERFICIE AUTORIZADA:		
SUPERFICIE A REGULARIZAR:		
SUPERFICIE A OCUPAR O AMPLIAR:		
SUPERFICIES UTILIZADAS:		
TOTAL (CUBIERTA + CIELO ABIERTO) m2:		

SUPERFICIE TOTAL UTILIZADA:



SUPERFICIE UTILIZADA CUBIERTA	
CANTIDAD DE NIVELES:	ÁREA (m2):
N0:	
N1:	
N2:	
SUPERFICIE UTILIZADA CUBIERTA TOTAL (m2):	
OBSERVACIONES:	

VIABILIDAD DE USO E IMPLANTACIÓN RURAL / SUBURBANO

UBICACIÓN:	PADRÓN/ES:
PROPIETARIO:	RÉGIMEN:
PROFESIONAL:	DESTINO:
ÁREA PREDIO:	ÁREA A CONTRUIR:
ÁREA UTILIZADA A CIELO ABIERTO:	ÁREA EDIFICADA:
PLANO: PLANILLA DE DECLARACIÓN DE SUPERFICIES	
<div style="border: 1px dashed black; padding: 5px; width: 50px; height: 50px; margin: 0 auto;"> TIMBRE PROFESIONAL </div>	_____ FIRMA PROPIETARIO
	_____ FIRMA PROFESIONAL
	ESCALA: FECHA: LÁMINA: <b style="font-size: 1.5em;">1