

Observatorio de Movilidad Montevideo

<http://www.montevideo.gub.uy/observatorio-de-movilidad>

Indicador VIA0319

Mapas - Paradas y Grupo Tarifario

Definición:

Mapas que representan la cantidad de ascensos en el mes por parada, para cada grupo tarifario.

La cantidad de ascensos consiste en cada transacción registrada, por lo que cada tramo se contabiliza con independencia de que se trate de un viaje de un solo tramo o de un tramo componente de un viaje de varios tramos.

Periodicidad:

Actualización en base a disponibilidad de nuevos datos.

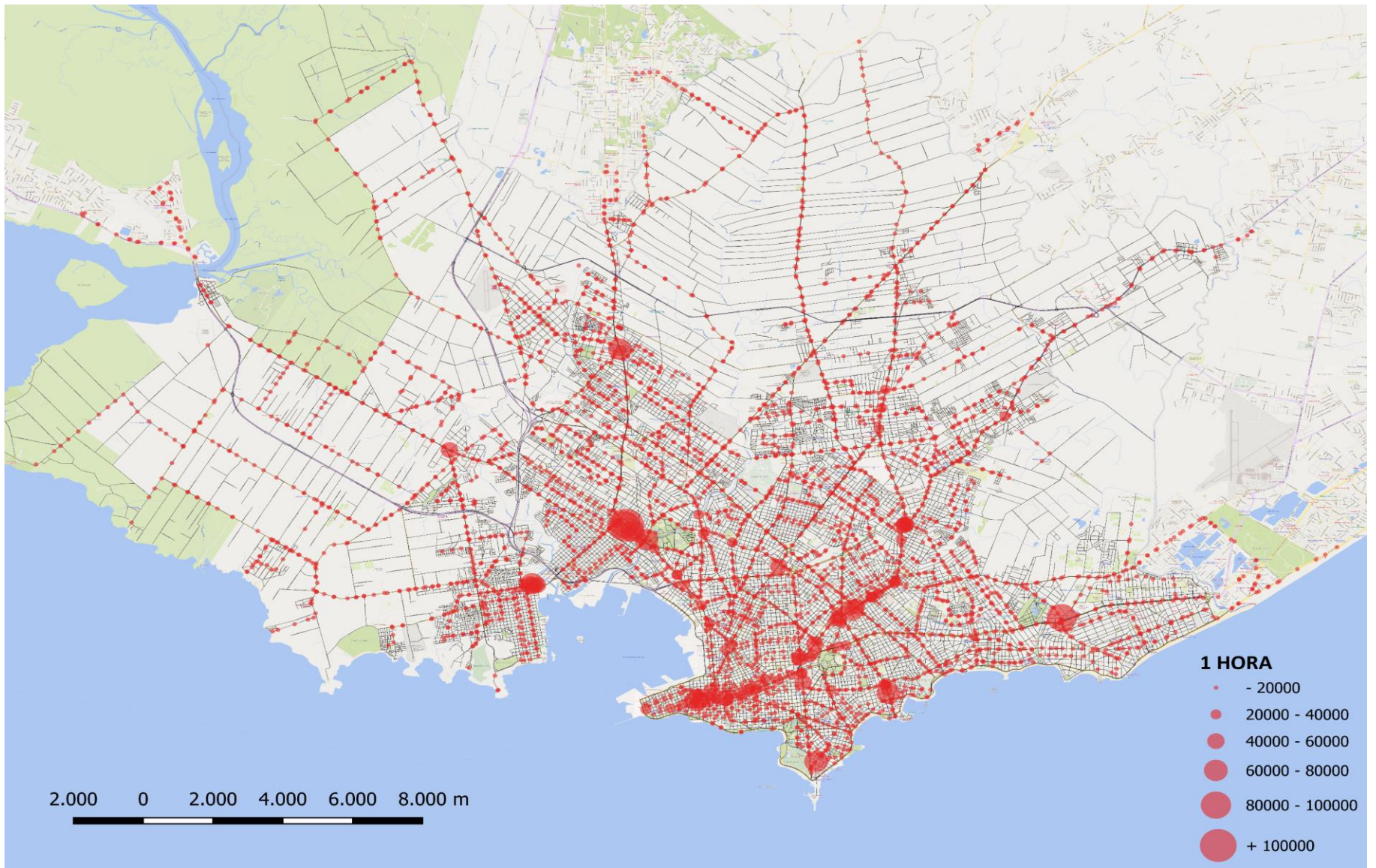
Fuente:

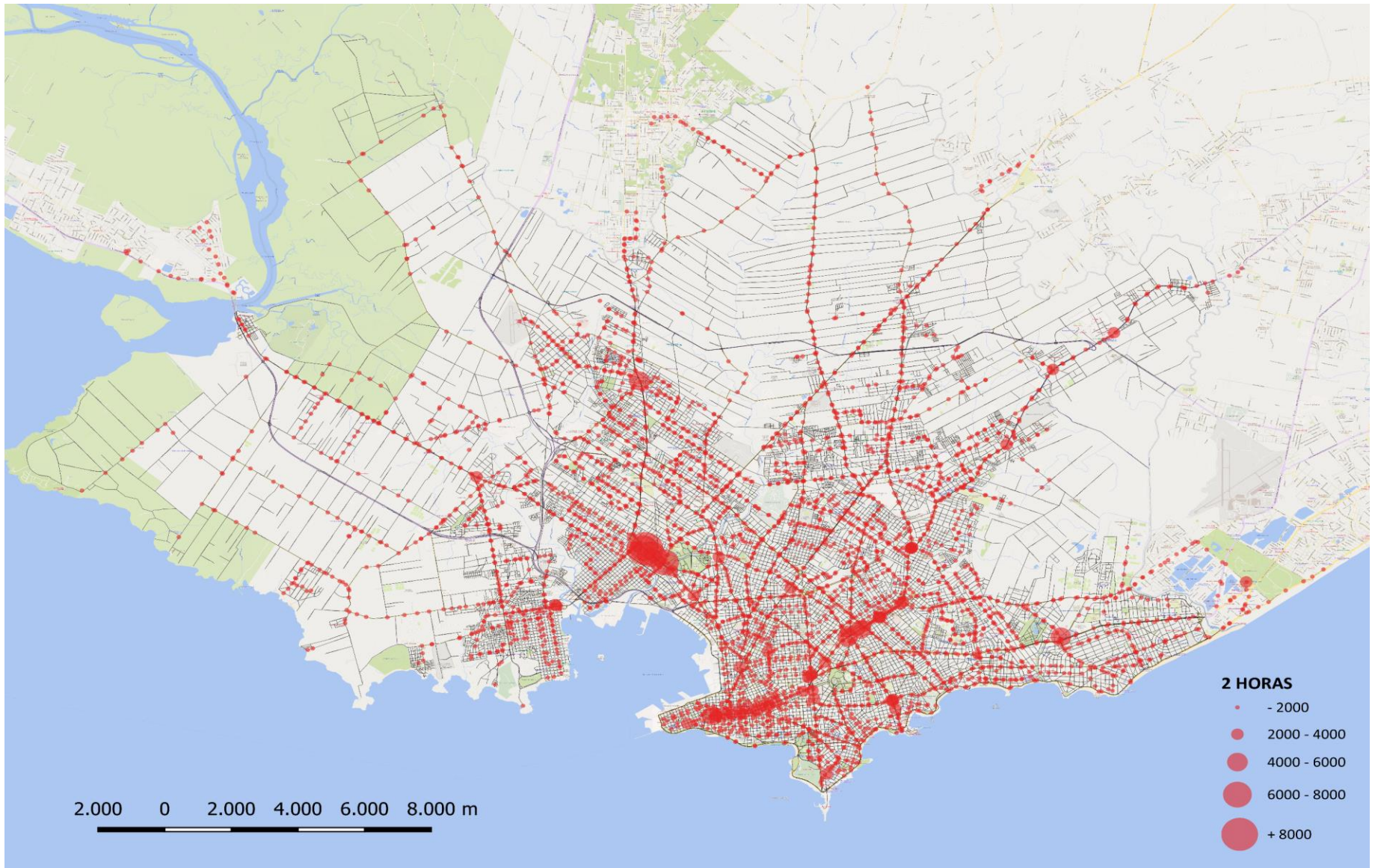
Construido por UPM en base a información elaborada por Gerencia de Ciudades Inteligentes-Análisis de Datos

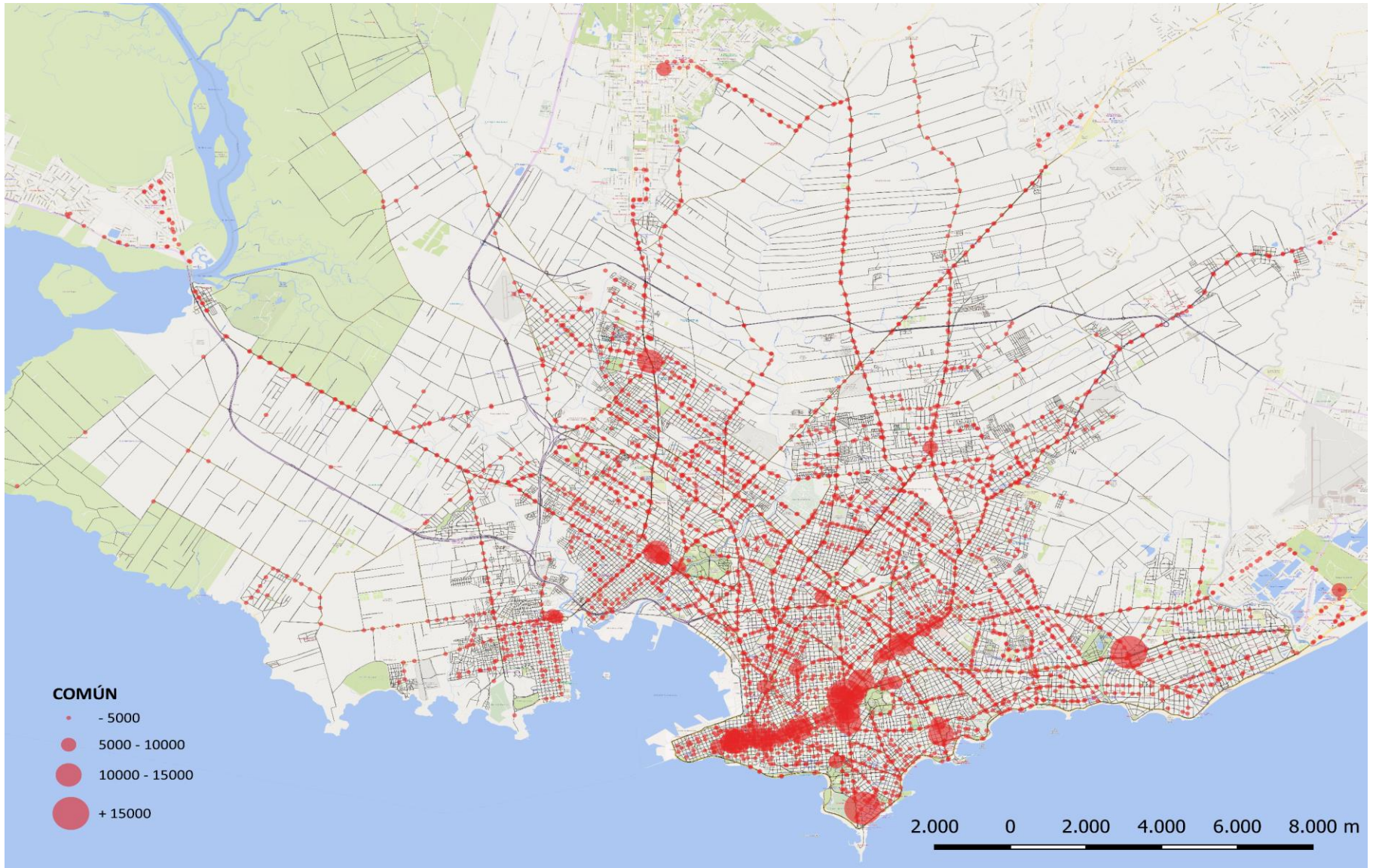
Notas:

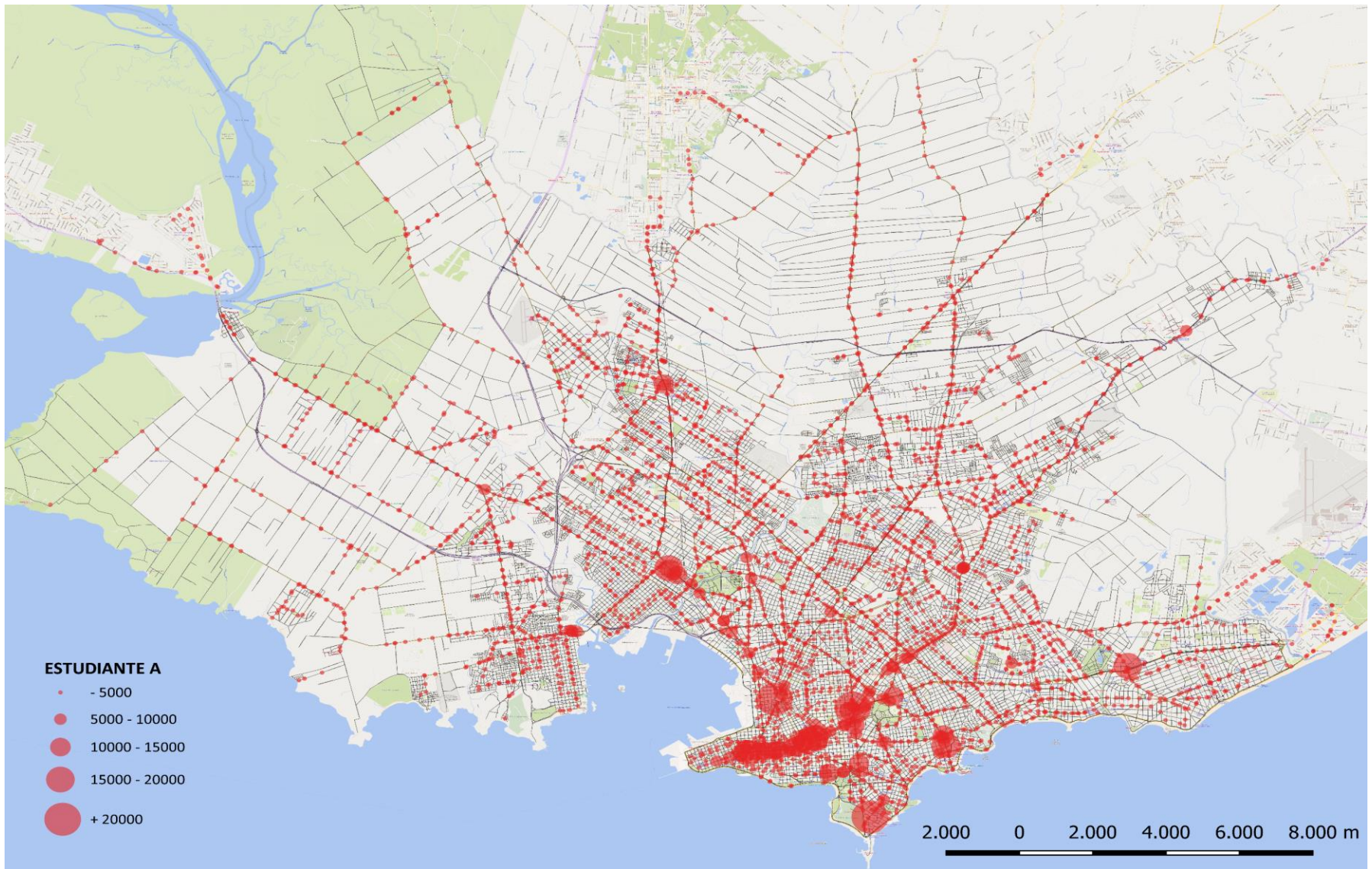
Los datos son de noviembre de 2022.

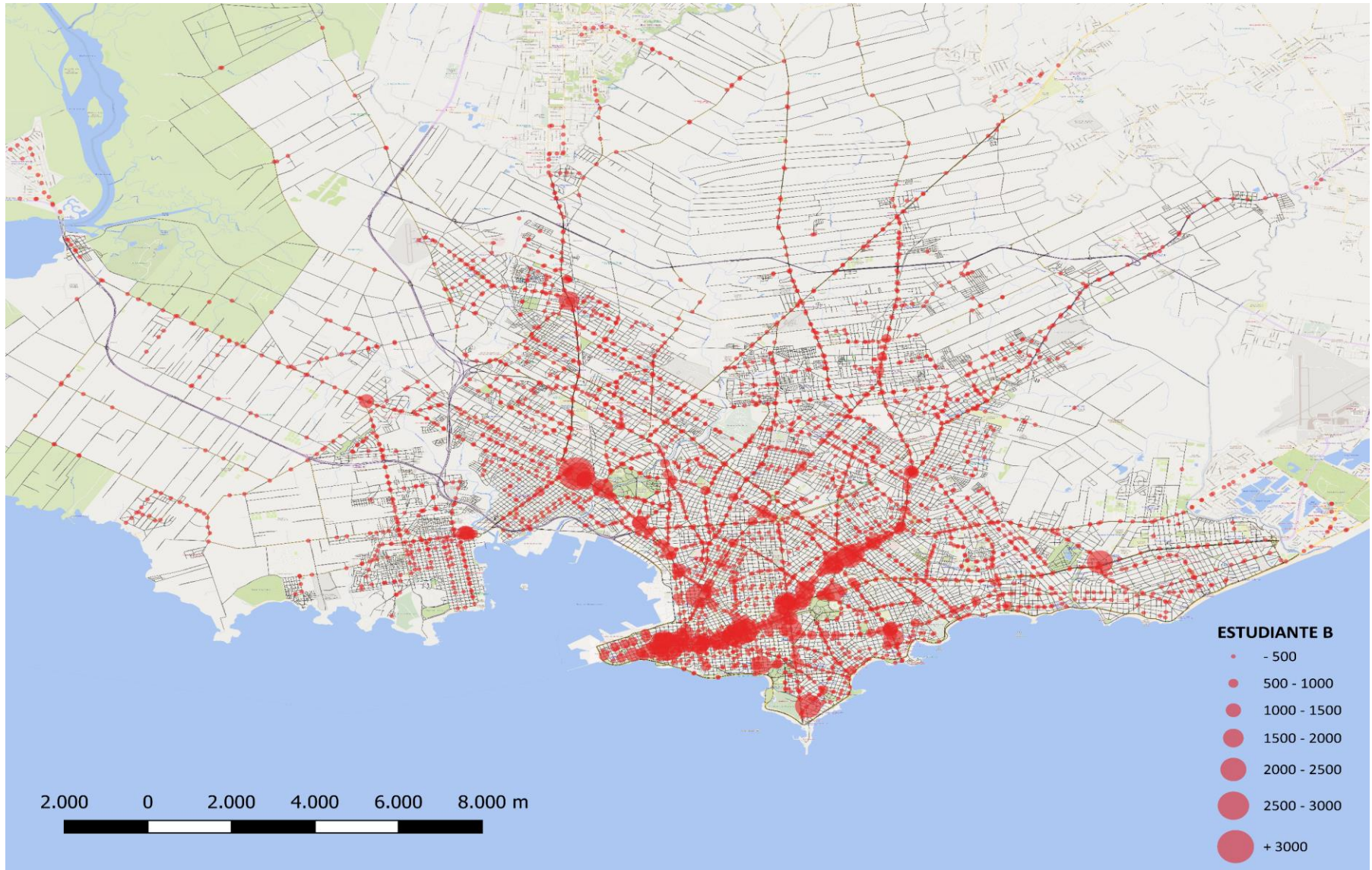
Se consideran los principales grupos tarifarios.

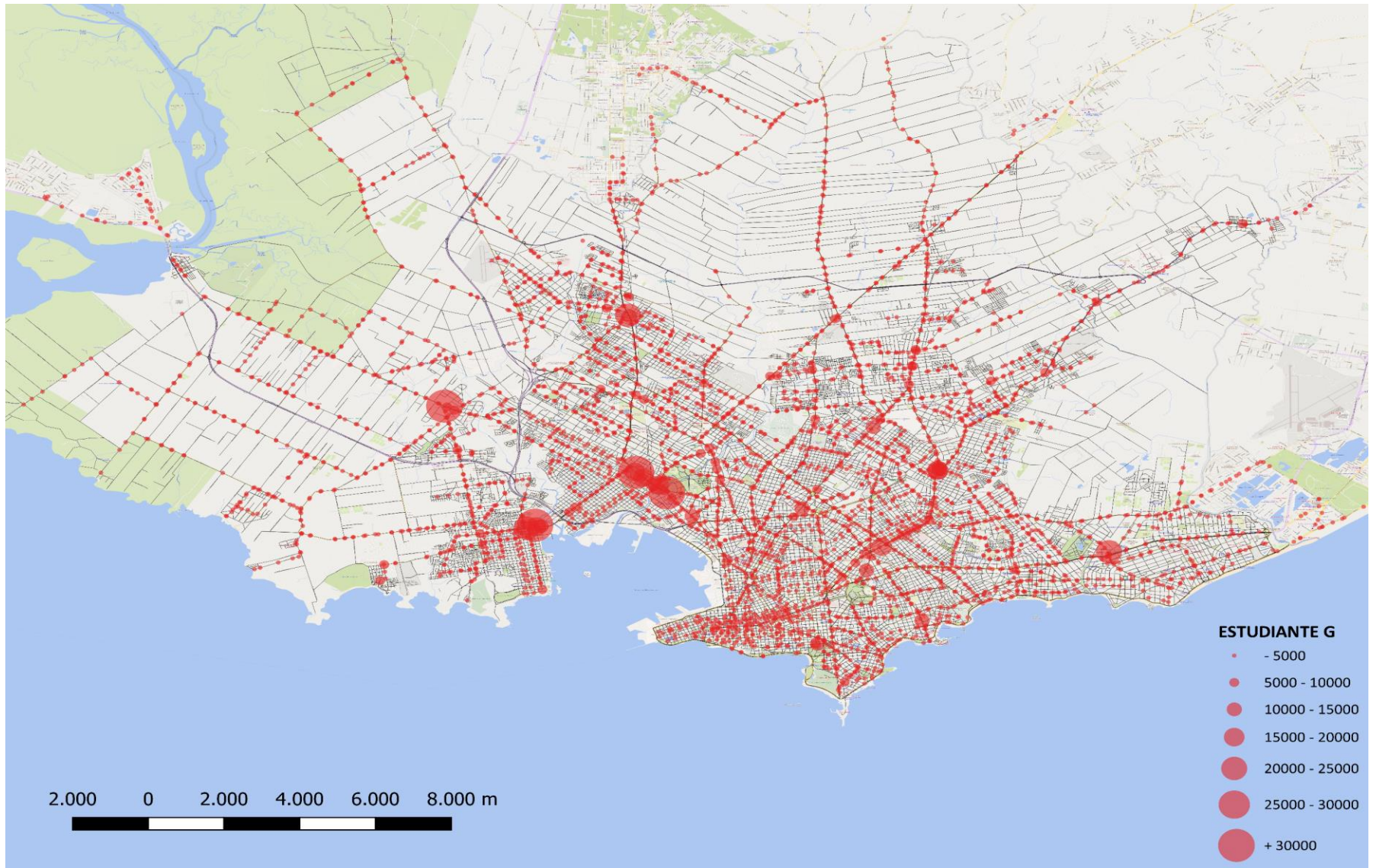












CÉNTRICO

- - 10000
- 10000 - 20000
- 20000 - 30000
- + 30000

