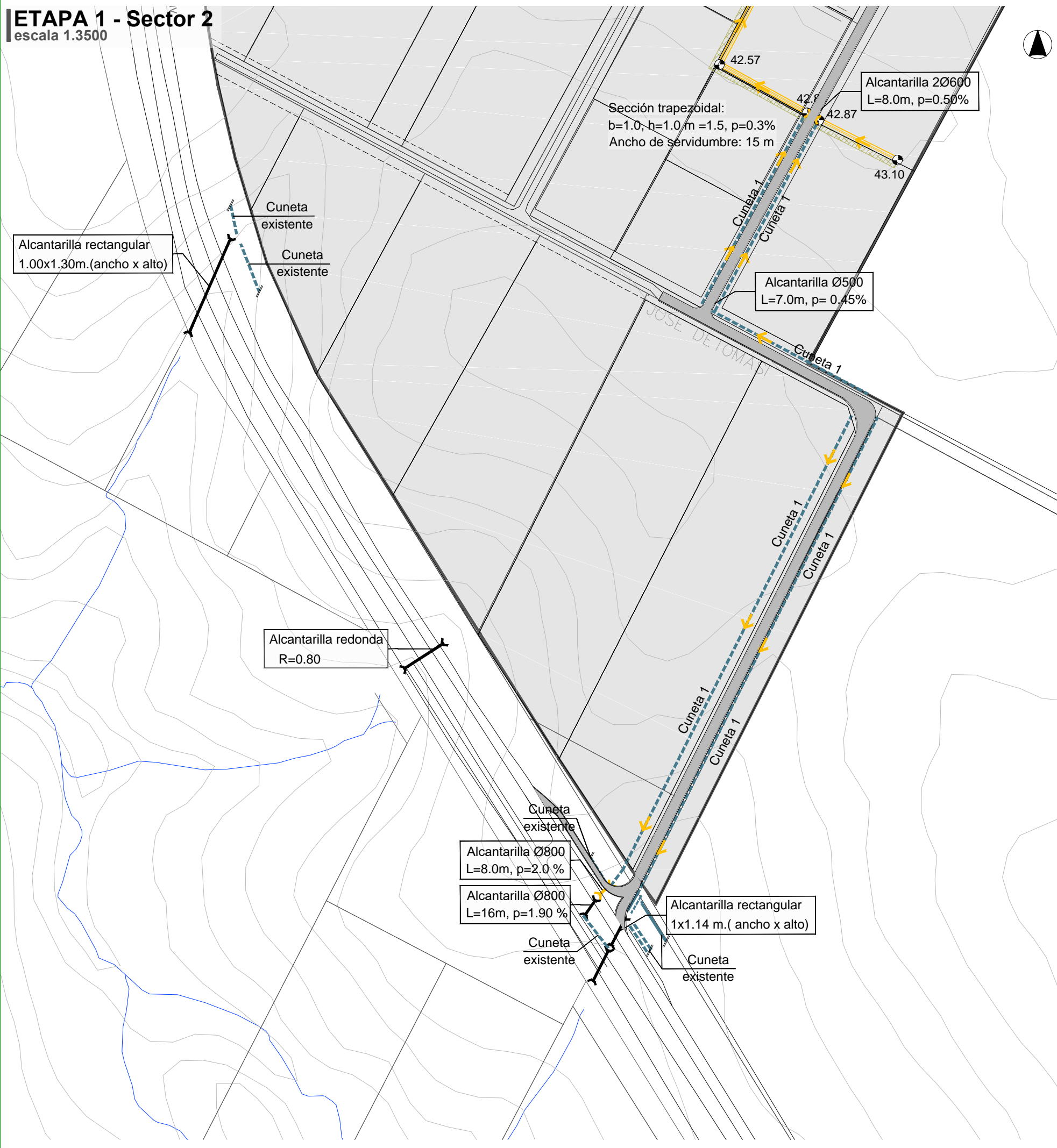
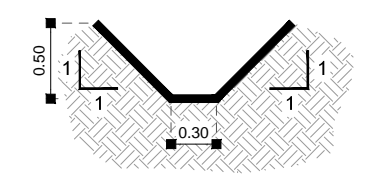


**ETAPA 1 - Sector 2**  
escala 1.3500



**Detalle Perfil Cuneta 1**  
escala 1.50



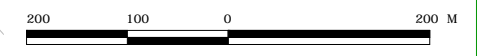
**REFERENCIAS**

SIMBOLO	DENOMINACIÓN
	SENTIDO DEL FLUJO
	ALCANTARILLA PROYECTADA
	ALCANTARILLA EXISTENTE
	CUNETA PROYECTADA
	CUNETA EXISTENTE
	CAMINO DE SERVICIO
44.26 →	NIVEL ALTIMETRICO PROYECTADO

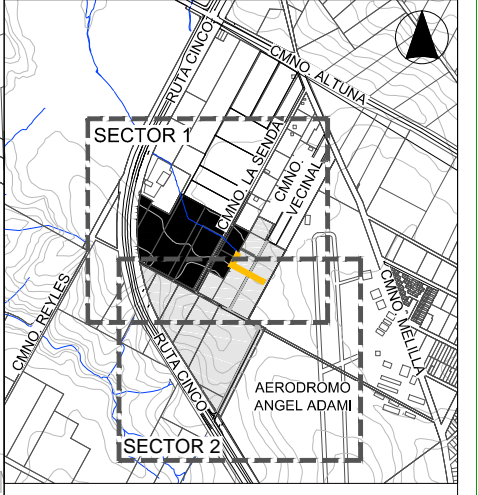
INTENDENCIA DE MONTEVIDEO  
Desarrollo del  
Area Potencialmente Transformable  
APT 3  
P.A.I. MELILLA OESTE



Sectores del APT 3  
de acuerdo a las DD de Montevideo



**UBICACION**



**DRENAJE PLUVIAL**

**DETALLES DEL SECTOR II  
PROPUESTA EN LA FASE 1**

EQUIPO DE LA INTENDENCIA DE MONTEVIDEO:

EQUIPO CONSULTOR  
Ing. Vial Marcelo Patternostro; Ing. Hidr. Gabriel Diaz  
Ing. Agr. María Noel García; Econ. Leonardo Goday

Escala 1:3.500	Fecha Set. 2016	Lámina
Titular: Enrique Bentancur		<b>III-14</b>
Técnico: María José Iglesias		