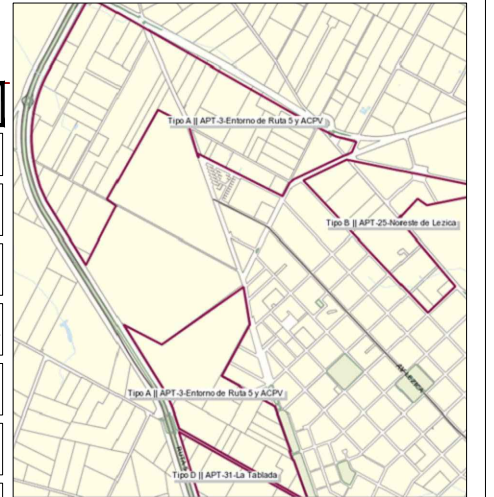



**REFERENCIAS**

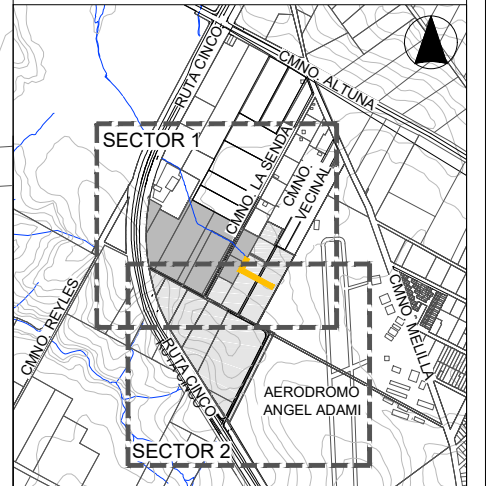
| SIMBOLO | DENOMINACIÓN                 |
|---------|------------------------------|
|         | SENTIDO DEL FLUJO            |
|         | ALCANTARILLA PROYECTADA      |
|         | ALCANTARILLA EXISTENTE       |
|         | CUNETA PROYECTADA            |
|         | CUNETA EXISTENTE             |
|         | CAMINO DE SERVICIO           |
| 44.26   | NIVEL ALTIMETRICO PROYECTADO |



Sectores del APT 3 de acuerdo a las DD de Montevideo



**UBICACION**



**DRENAJE PLUVIAL**

**DETALLES DEL SECTOR I PROPUESTA EN LA FASE 1**

EQUIPO DE LA INTENDENCIA DE MONTEVIDEO:

EQUIPO CONSULTOR  
Ing. Vial Marcelo Patternostro; Ing. Hidr. Gabriel Díaz  
Ing. Agr. María Noel García; Econ. Leonardo Goday

|                                 |                    |               |
|---------------------------------|--------------------|---------------|
| Escala<br>1:3.500               | Fecha<br>Ago. 2017 | Lámina        |
| Titular:<br>Enrique Bentancor   |                    | <b>III-13</b> |
| Técnico:<br>María José Iglesias |                    |               |

