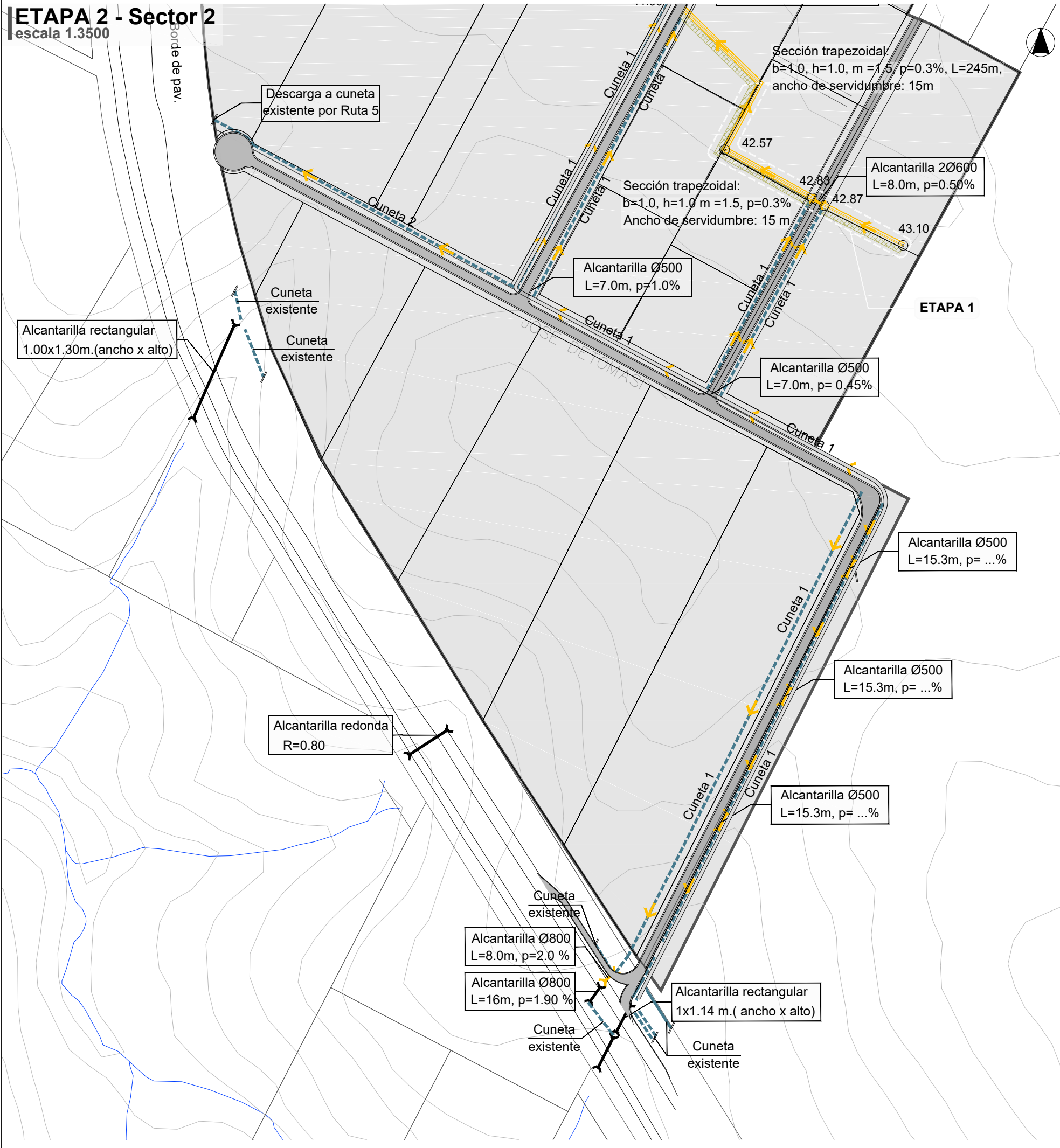
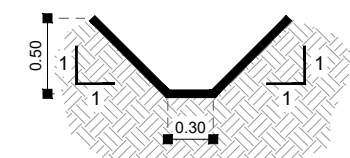


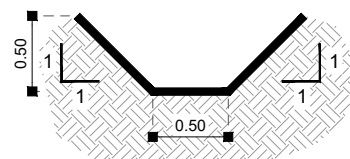
ETAPA 2 - Sector 2
 escala 1:3500



Detalle Perfil Cuneta 1
 escala 1.50



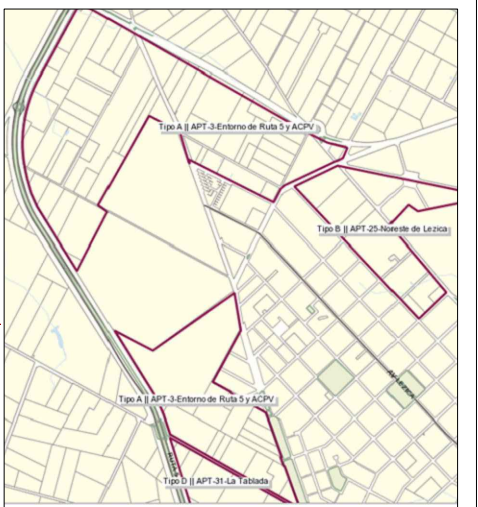
Detalle Perfil Cuneta 2
 escala 1.50



REFERENCIAS

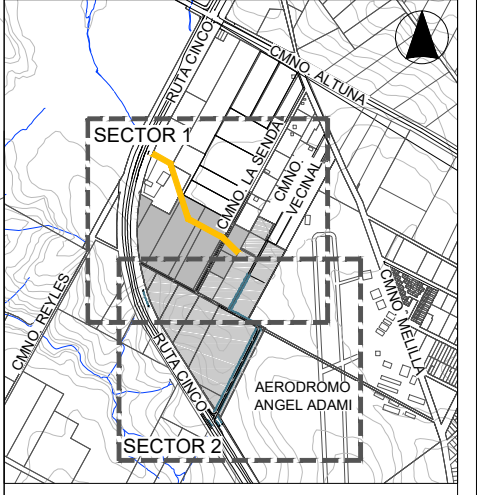
SIMBOLO	DENOMINACIÓN
	SENTIDO DEL FLUJO
	ALCANTARILLA PROYECTADA
	ALCANTARILLA EXISTENTE
	CUNETA PROYECTADA
	CUNETA EXISTENTE
	CAMINO DE SERVICIO
44.26	NIVEL ALTIMETRICO PROYECTADO

INTENDENCIA DE MONTEVIDEO
 Desarrollo del
 Area Potencialmente Transformable
 APT 3
 P.A.I. MELILLA OESTE



Sectores del APT 3
 de acuerdo a las DD de Montevideo

UBICACION



DRENAJE PLUVIAL
DETALLES DEL SECTOR II
PROPUESTA

EQUIPO DE LA INTENDENCIA DE MONTEVIDEO:

EQUIPO CONSULTOR
 Ing. Vial Marcelo Patternostro; Ing. Hidr. Gabriel Diaz
 Ing. Agr. Maria Noel Garcia; Econ. Leonardo Goday

Escala 1:3.500	Fecha Ago. 2017	Lámina
Titular: Enrique Bentancor		III-09
Técnico: Maria José Iglesias		